

01 août 2024

App

HY 1203

Sarrans

A/A : 123.500

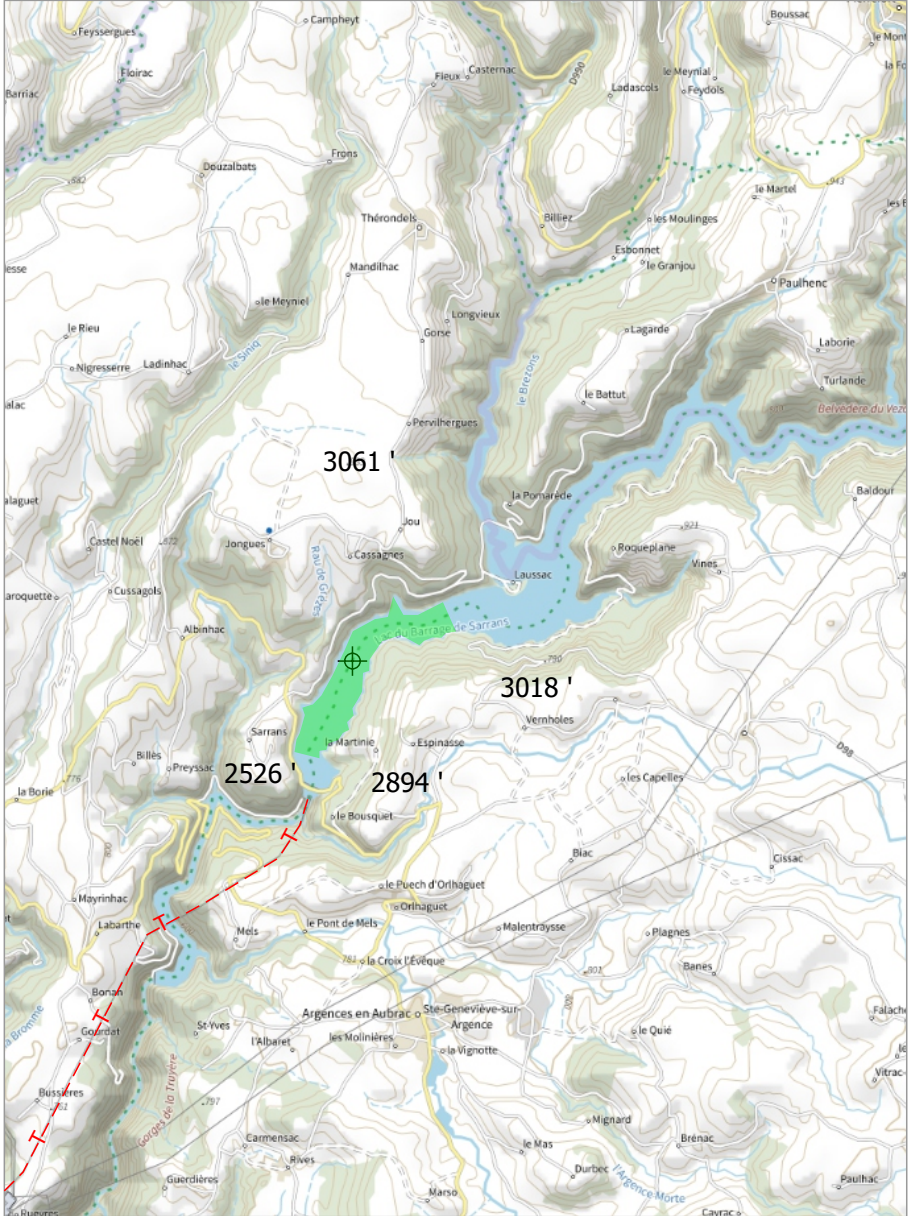
SIV : 133.725 Clermont

ELEV 2080 ft

44 50 54 N

002 45 05 E

Water landing



Version 1

© Association Française d'Hydravation

Sarrans

HY 1203

10-1

1 août 2024

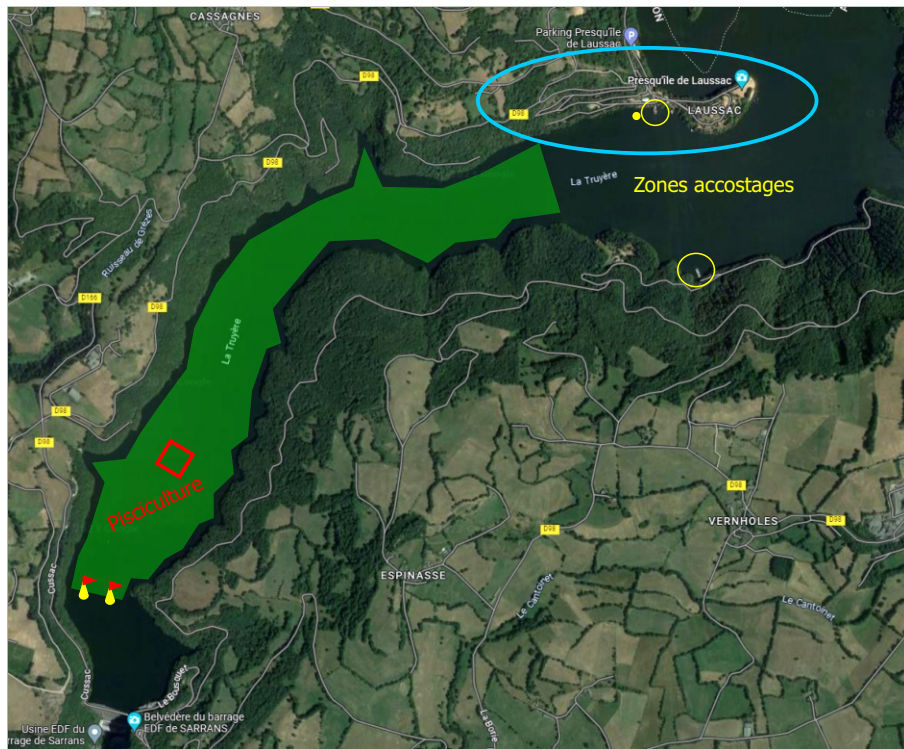
ELEV 2080 ft

Water landing

44 50 54 N

002 45 05 E

QFU	Dimensions / surface			
Omnidirectionnel	2.5 km			



Circuit de piste :

- éviter le survol des campings

Navigation :

- pisciculture
- bande de rive (50m du bord) limitée à 10 km/h
- zone au sud de l'hydrosurface interdite ⚠

Version 1

© Association Française d'Hydraviation

1 août 2024

19-1

HY 1203

Sarrans

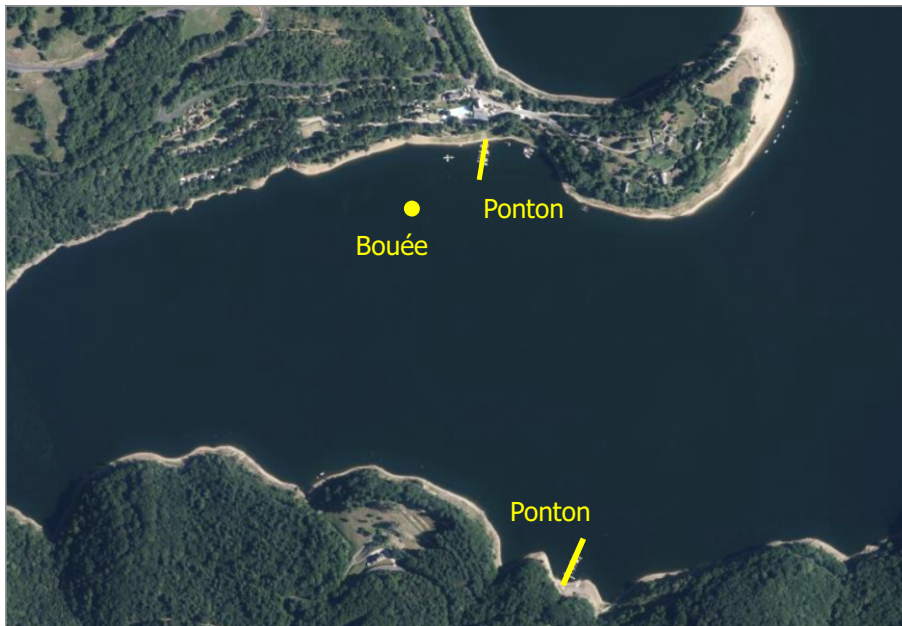


ELEV 2080 ft

44 50 54 N

002 45 05 E

Water landing



- Arrêté préfectoral n° et RPPN 2014251-0009

Zones :

Procédures et consignes :

- hydrosurface réservé aux pilotes d'hydro-aéronefs à jour de l'AFH
- briefing obligatoire du délégué (voir contact)
- autorisation permanente d'utiliser les hydrosurfaces obligatoire pour les pilotes d'avions.
- contact : M. Henri HERMABESSIERE 06 08 71 57 57